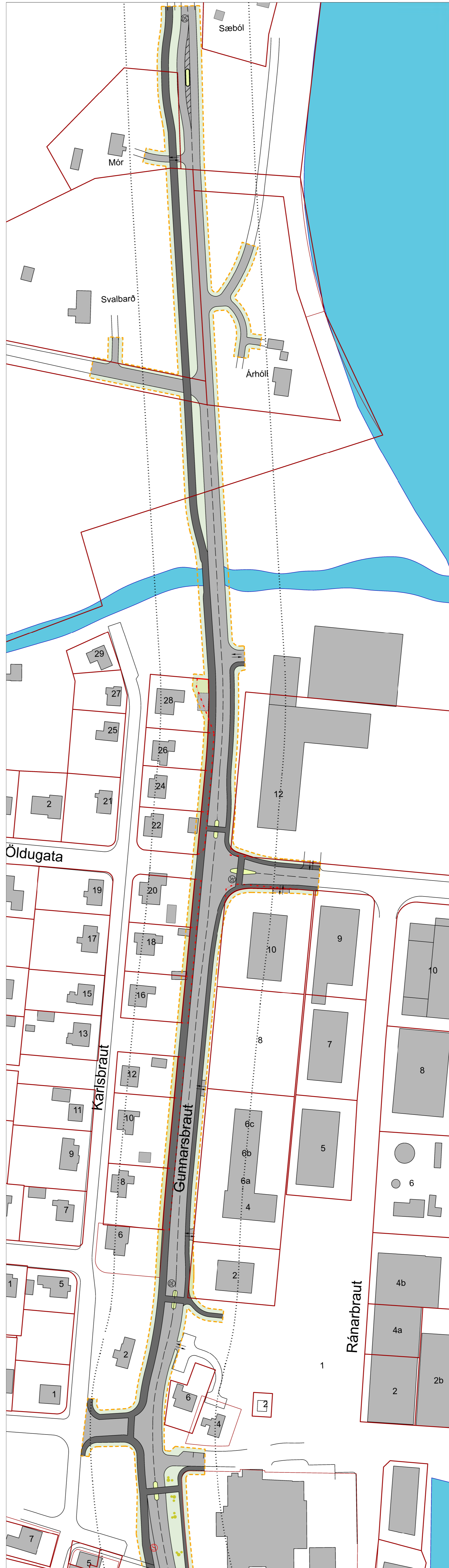
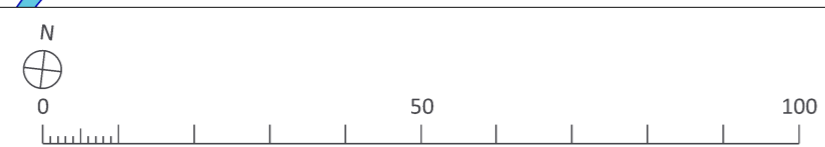
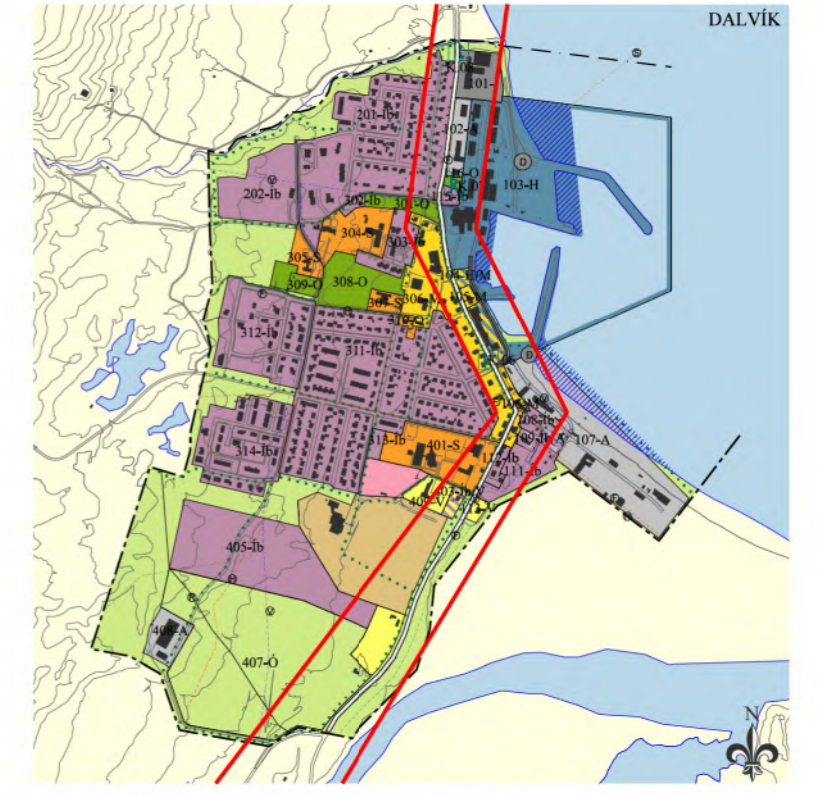
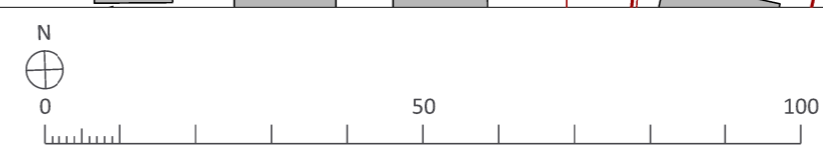


DEILISKIPULAGSUPPRÁTTUR B 1:1.000



DEILISKIPULAGSUPPRÁTTUR C 1:1.000



ADALSKIPULAG DALVÍKURBYGGÐAR 2008-2020

SKÝRINGAR

- Mörk deiliskipulagsreits
- Gata og yfirborðsmerkingar
- Gangbraut og hjólaleið
- Umferðareyjar
- Hraðatakmarkanir
- Aðkoma að lóð, bakkað yfir göngu- og hjólaleið
- Akstursstefnur frá/til bílastæða/lóða, til skýringa
- Kvóð um aðkomu- eða gönguleið
- Lóðarmörk, óstaðfest
- Ný lóðarmörk
- Lóðarmörk sem falla úr gildi
- Núverandi byggingar
- Lóðarnúmer
- Ár og vötn
- Háspennulína
- Fornminjar
- Runna- eða trjágróður - til skýringar
- Stoppistöð fyrir almenningssamgöngur
- Almenn bílastæði og stæði fatlaðra

SKIPULAGSGÖGN OG KORTAGRUNNUR

- Skipulagsgögn fyrir svæðið eru þessi:
- Greinargerð dagsett 26.11.2021
 - Deiliskipulagsupprættir 1:1.000 og yfirlitsuppráttur í 1:3.500, dags. 26.11.2021
 - Yfirlitsuppráttur og suðurhluti uppráttur 1 af 2
 - Miðsvæði og norðurhlut uppráttur 2 af 2

Kortagrunnur:
Skipulagsuppráttur er teiknaður í:
Kortagrunni sveitarfélagsins
Landeignaskrár Þjóðskrár
Hæðarlínur LMI IS50V
Frumhönnunargögnum Vegagerðarinnar

SAMPYKKTIR

Deiliskipulag þetta, sem auglýst hefur verið skv. 1. mgr. 41. gr. skipulagslaga nr. 123/2010 var samþykkt í umhverfisráði þann _____ og í sveitarstjórn Dalvíkurbyggðar þann _____.
Lýsingin var auglýst frá _____ með athugasemdafresti til _____
Tillagan var auglýst frá _____ með athugasemdafresti til _____

f.h.Sveitarfélagsins Dalvíkurbyggð

Auglýst í B-deild Stjórnartíðinda



Þjóðvegur í þéttbýli Dalvíkur
Dalvíkurbyggð
Deiliskipulag Miðhluti og norðurhluti, uppráttur 2 af 2

VERK:	BLAÐSTÆRÐ:	UNNIÐ:	RÝNT:
4160-013	A1	AB	ÁJ

MÆLIKVARDI:	DAGS:	DAGS.BREYT:
1:1.000	26.11.2021	---

SAMPYKKT: **TILLAGA**